

Prats de Mollo-La Preste

FORT LAGARDE

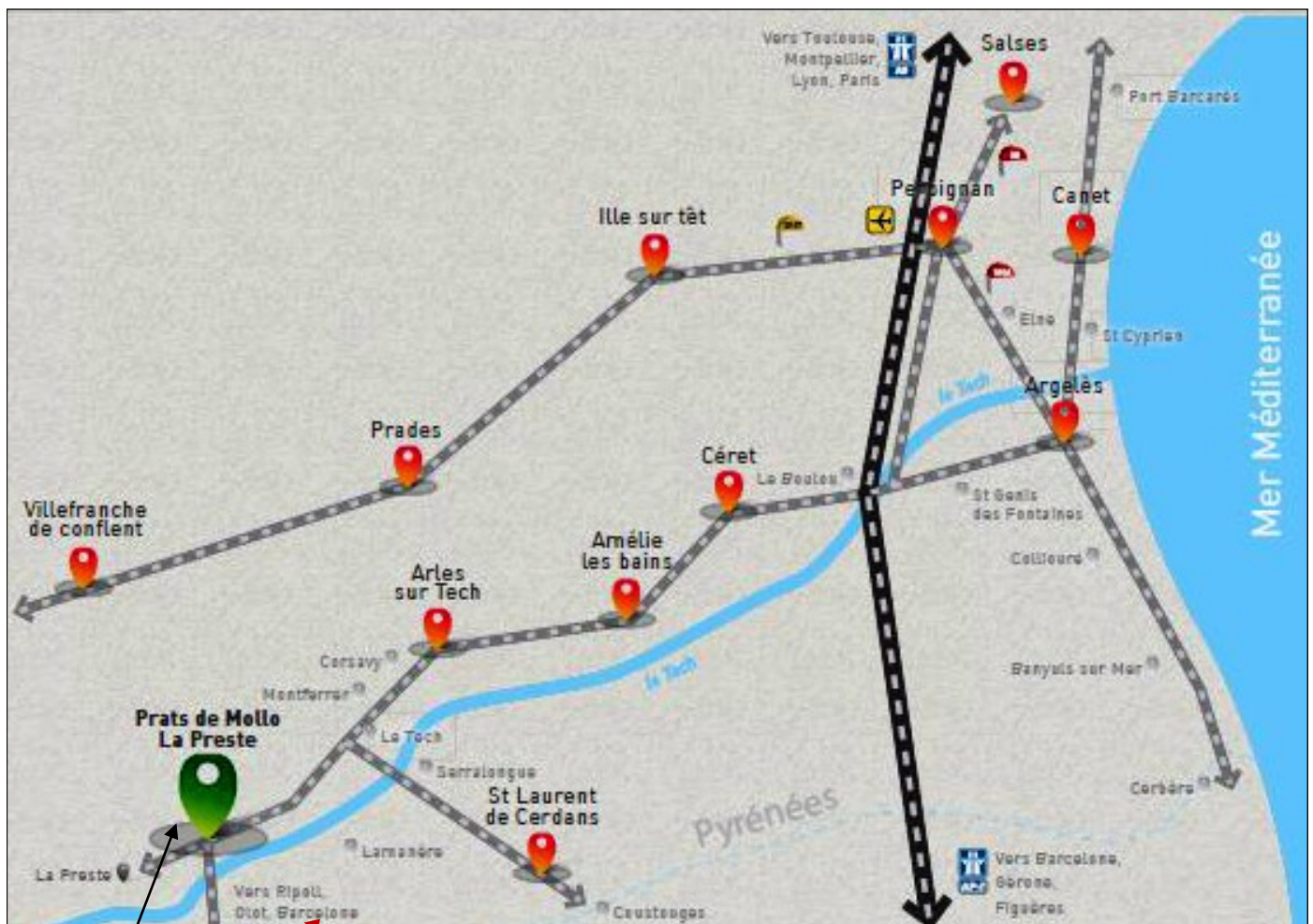


CARNET DE VISITE



Fort Lagarde de Prats-de-Mollo

La ville de Prats-de-Mollo-La-Preste se trouve dans la vallée du Haut-Vallespir, au bord d'un fleuve appelé Tech. Elle est située sur la frontière entre la France et l'Espagne. C'est un village entouré de remparts.



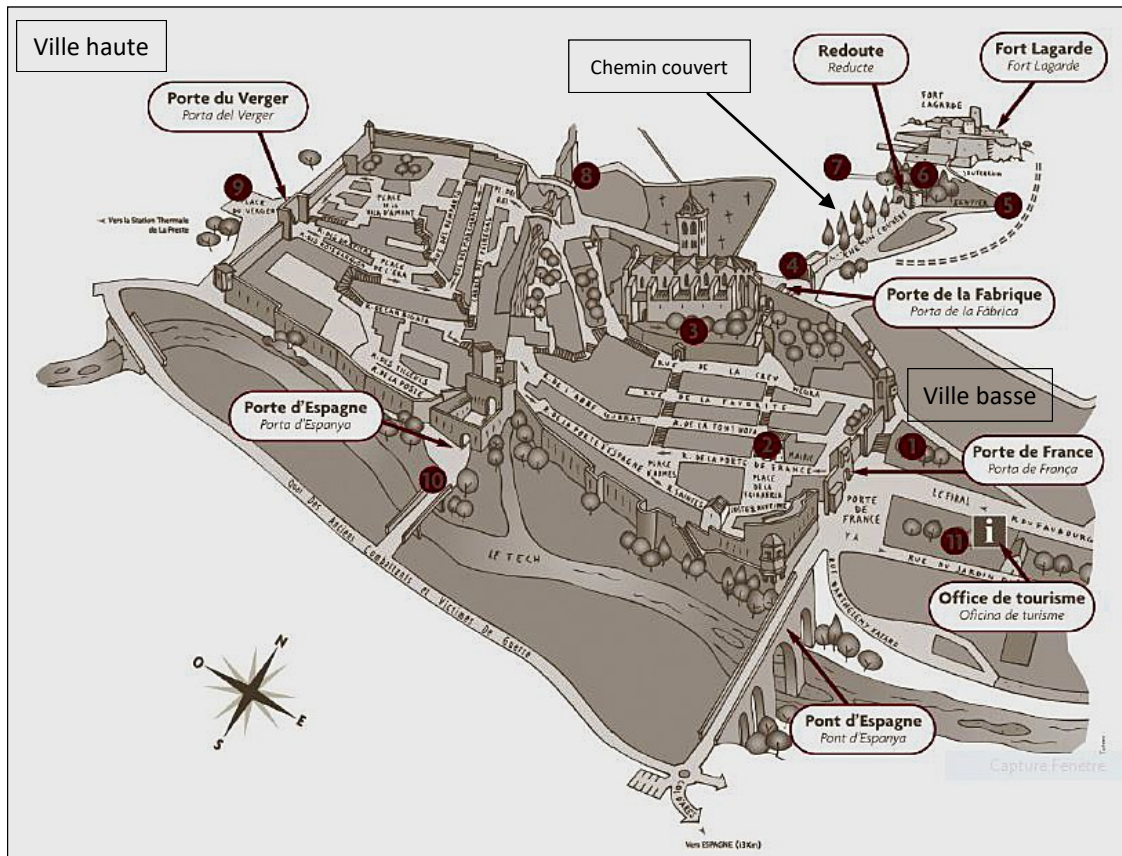
Fort Lagarde de Prats de Mollo

Frontière franco-espagnole

Les fortifications de la Province du Roussillon

Le **FORT LAGARDE** est construit en hauteur, au Nord de ce village. Le célèbre ingénieur militaire **VAUBAN** a construit ce monument à la fin du XVII^{ème}, à l'époque du roi Louis XIV.

Cette construction a une fonction militaire. Elle permet de contrôler la frontière.




PRATS-DE-MOLLO

A l'origine, le Fort Lagarde servait aussi à surveiller la population du village, révoltée contre le roi Louis XIV. C'est la révolte des Angelets (anges).

Les Espagnols ont assiégé le Fort, en 1793, après la Révolution Française. Ils ont occupé le monument pendant un an. C'est la seule attaque importante du monument.

Cette construction a une fonction militaire. Elle permet de contrôler la frontière.



ARCHITECTURE

L'architecte

VAUBAN est un grand personnage du XVIIème siècle.



- ⇒ Il est chargé, auprès du roi, des fortifications.
- ⇒ Il visite de nombreuses villes dont Prats-de-Mollo.
- ⇒ Il invente une nouvelle méthode d'attaque.

De véritables lignes de défense sur toutes les frontières de France sont dues à Vauban.

Un fort de montagne



Crédit photo : Raoul Cazassus

Le Fort est relié au village par un tunnel, appelé Chemin Couvert. Il est suivi d'un souterrain de 142 marches.

A mi-chemin, on trouve un petit bâtiment carré, appelé Redoute. On peut aussi accéder au Fort par un sentier.

Les trois lignes de défense du Sud sont construites en gradins. Au Nord et à l'Est, on trouve des ravins.

Il existe, à l'Ouest, une place où se rassemblent les soldats.

Le Fort Lagarde peut abriter une centaine de soldats.

La première partie, le Donjon, sert d'habitation aux soldats. Il est construit en forme d'étoile.

La deuxième partie, le Pâté à Comète, est destinée aux officiers. Il a la forme de la queue d'une comète.

Les matériaux

⇒ Le schiste

Pierre grise.
C'est la pierre locale non taillée.



Schiste

⇒ Le granit


Pierre blanche parsemée de petits points noirs. Elle provient de la montagne du Costabonne. C'est le plus haut sommet dominant le village de Prats-de-Mollo. Pierre taillée, elle se trouve aux endroits les plus fragiles.



Granit

⇒ La brique

Elle est fabriquée dans des fours à l'entrée du village. Elle se trouve en haut des remparts. Elle permet d'amortir le choc des boulets envoyés par les canons des ennemis.



Brique

PÂTÉ A COMÈTE

Niveaux inférieurs

CORPS DE GARDE :

Cette pièce permet de surveiller l'entrée principale du Fort. C'est un lieu de vie : les soldats peuvent y faire du bois ou y dormir.

CAVES :

Les réserves de nourriture sont entreposées dans ces trois pièces. Celles-ci sont basses et voûtées, en brique. Le Fort contient un stock de munitions et de nourriture pour deux mois seulement. On y trouve des tonneaux de vin, de morue, d'haricots, de sardines....

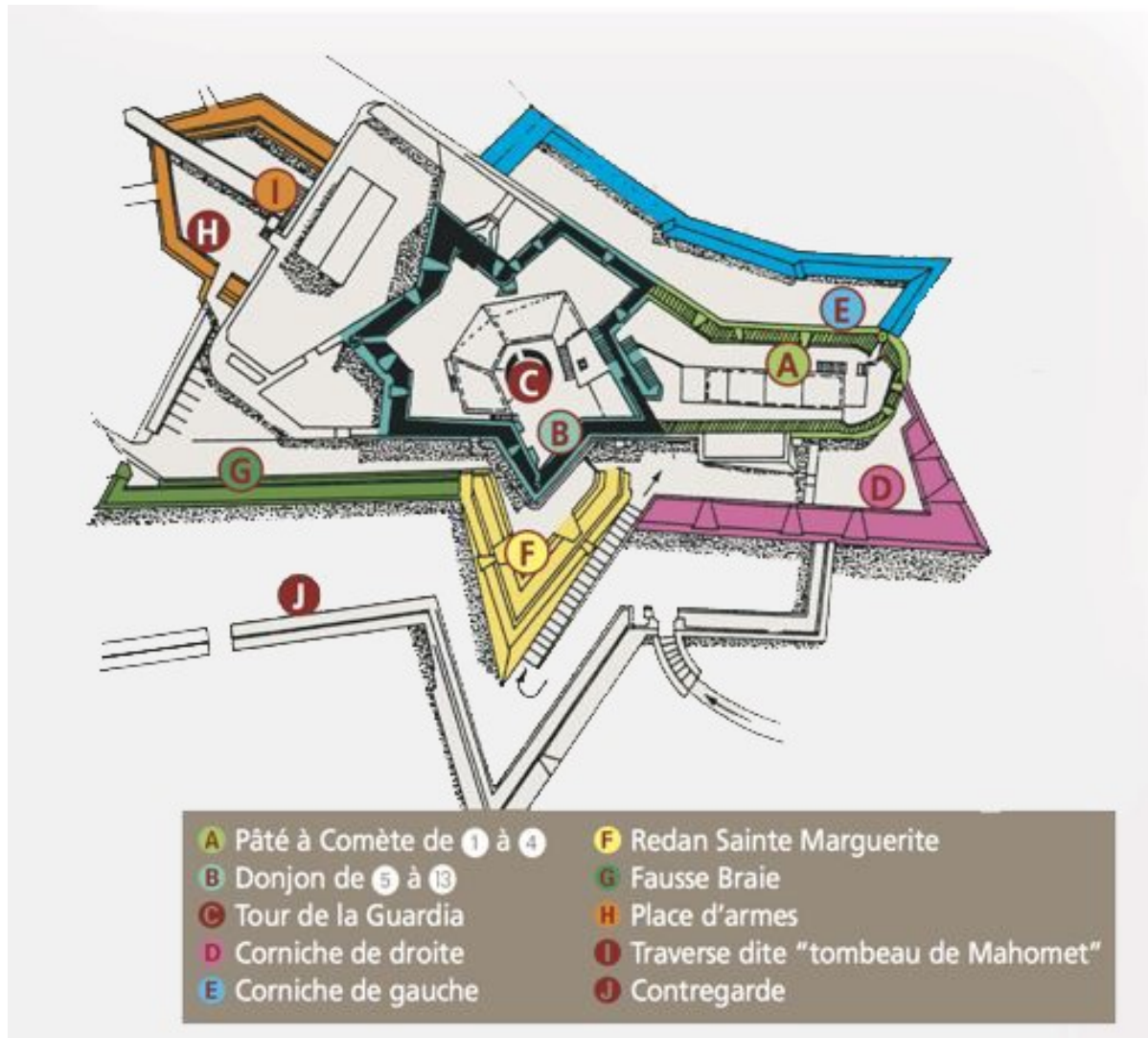
Niveaux supérieurs

APPARTEMENT DU MAJOR :

Le Major ou Commandant du Fort habite dans ces pièces. L'appartement comprend en tout, six pièces : une cuisine, une chambre, un bureau, une chambre pour le domestique...

Dans l'avant-dernière pièce, la cuisine, on trouve un évier en pierre sur la droite.

Plan du Fort Lagarde



DONJON

Niveaux inférieurs

Au centre de la petite cour, on trouve une CITERNE. On y récupère l'eau de pluie. On peut y stocker une réserve d'un mois pour 500 personnes. Cette eau est surtout destinée à éteindre les feux.

BOULANGERIE : ancien magasin à vivres

Deux fours à pain ont été aménagés dans cette pièce. On y stockait auparavant les sacs à farine.

CUISINE :

Avec le four qui se trouve dans cette pièce, on peut fabriquer cent rations de pain par jour. A droite du four, la cheminée sert à cuisiner la soupe que mangent les soldats à chaque repas.

SALLE D'ARMES :

Ici, on stocke les armes - fusils, lances et épées -, les outils et les cordages. Le plancher du premier étage a disparu comme dans les trois pièces suivantes.

POTERNE :

Le couloir, à gauche, aboutit à une porte, appelée poterne. Celle-ci permet de rentrer ou de sortir rapidement du monument.

Lors des attaques, les soldats peuvent être ravitaillés par cette voie.

CHAPELLE :

Elle est consacrée à Saint-Jean-Baptiste. Les soldats doivent assister à la messe tous les dimanches. Elle est ensuite transformée en poudrière.

NIVEAUX SUPERIEURS DU DONJON

Sur la terrasse du Donjon, à droite, accolée contre la tour, une guérite de garde.

CASERNES :

Les planchers des étages ont disparu dans les quatre pièces des casernes.

On trouve plusieurs lits dans chaque chambre, ainsi que des tables et des bancs. Les soldats dorment à trois par lit. Les casernes sont peu confortables.

TOUR DE LA GUARDIA :

Cette tour date du Moyen-Âge - XIII^{ème} siècle - C'est une ancienne tour à signaux. Elle communiquait avec d'autres tours par des feux la nuit ou des fumées, le jour.

Elle est transformée en poudrière, lors de la construction du Fort. C'est une pièce ronde voûtée en schiste.